

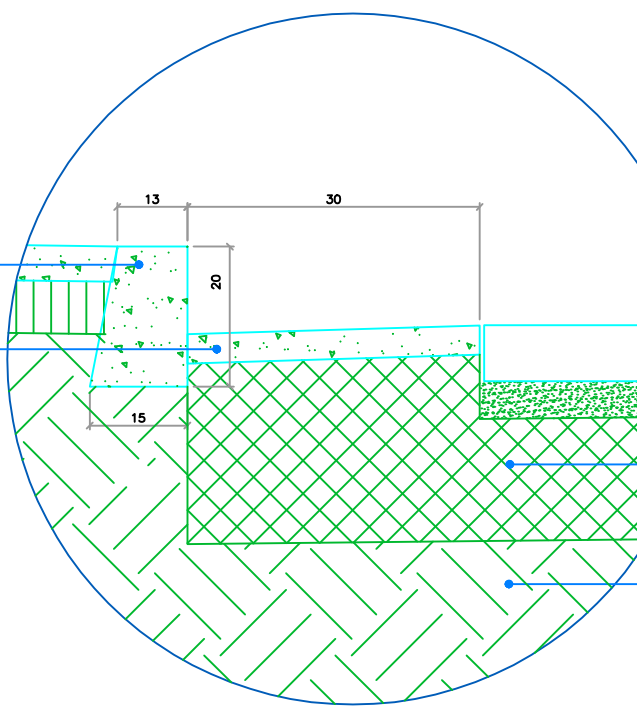
MORRO DA BURITI

OBS.: medidas em cm

FINAL DO LEVANTAMENTO
NORTE
ESTE
FINAL DO LEVANTAMENTO
LAT=21°32'50,10"S
LON=43°21'24,90"W

MEIO FIO EM CONCRETO PRÉ-MOLDADO
T00X15X13X20cm

SARJETA LARGURA 30cm
ESPESURA 10cm, i=3%



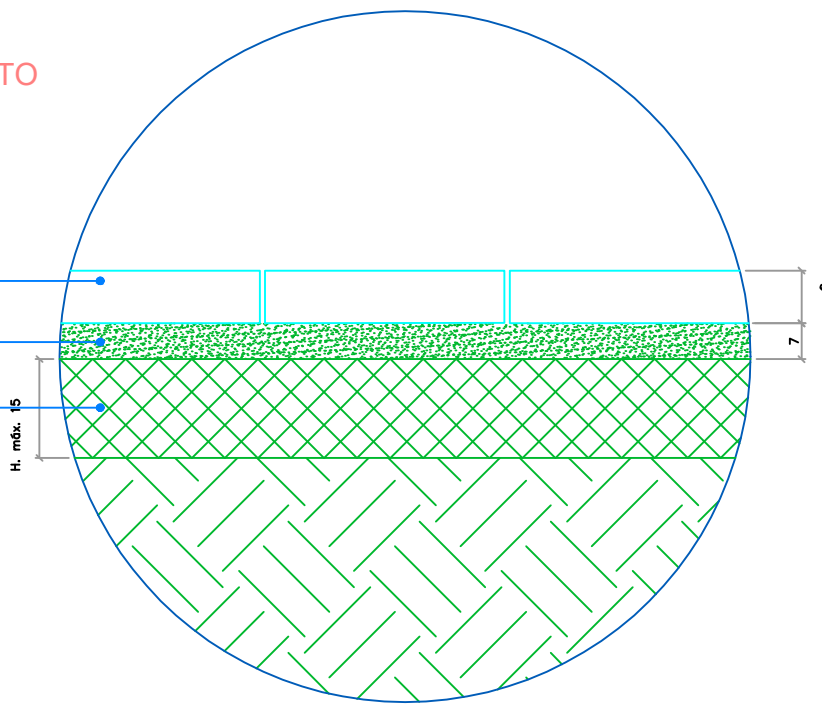
DETALHE 1
SEM ESCALA

DETALHES DO CALÇAMENTO

REVESTIMENTO EM PEDRA POLIÉDRICA

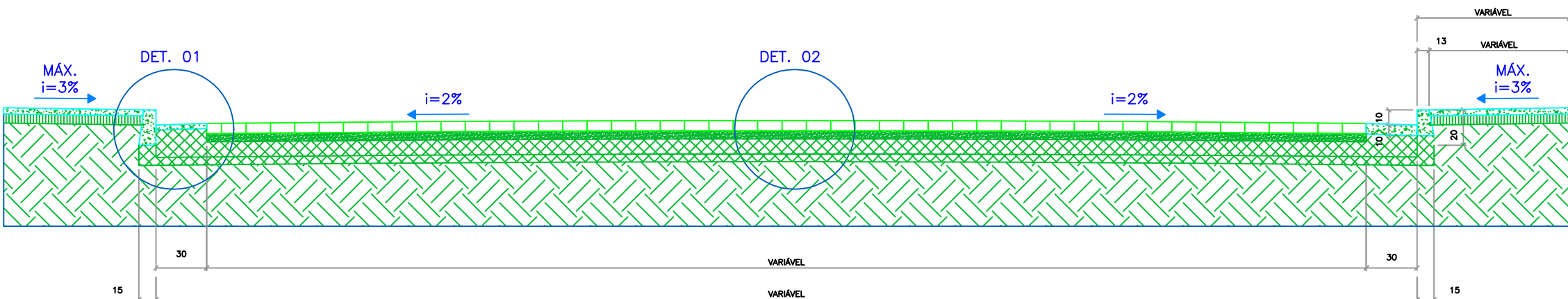
COLCHÃO DE AREIA H. mín = 7cm

BASE REGULARIZADA H. máx = 15cm



DETALHE 2
SEM ESCALA

CAMADAS DO CALÇAMENTO



SEÇÃO BÁSICA DAS VIAS
ESCALA 1:50

LEGENDA:

- COLCHÃO DE AREIA - 7cm
- BASE REGULARIZADA
H. máxima - 15cm
- TERRENO NATURAL
- REGULARIZAÇÃO SOB PASSEIO PÚBLICO

LEGENDA:

- ÁREA DE CALÇAMENTO e=10 A 15cm
- SARJETA À EXECUTAR (PELO CONVÊNIO)
- MEIO FIO À EXECUTAR (PELO CONVÊNIO)
- RAMPAS ACESSÍVEIS TIPO "D" DA NBR9050

OBS.: medidas em cm



MORRO DO BURITI						
Área De Regularização(m²)	Passeio (m²)	Meio-fio (m.)	Travessão (m.)	Sarjeta 30cm(m²)	Largura média (m.)	Área de Rolamento(m²)
2675,00	0,00	1090,00	174,00	1070,00	5,00	2675,00

PARA USO DA PREFEITURA MUNICIPAL	Responsável Técnico		Esc.	
	LUIZ FERNANDO DOS SANTOS RESENDE Engenheiro Civil		CREA 203.460/D	
	Proprietário/Prefeitura Municipal		CPF	
	GILMAR APARECIDO REZENDE DE CASTRO Prefeito do município de Plau – MG		526.538.896–68	
	Título		Indicações	
DADOS DO PROJETO BÁSICO	Projeto de Calçamento de Via Pública		Uso	
	Via Pública		Data	
	Conteúdo		11/06/2024	
	Endereço		Folha	
	Vias Públicas–Município de Plau – MG (COMUNIDADE DA CHACARA)		0101	
Áreas:		VIDE QUADRO DE ÁREAS		